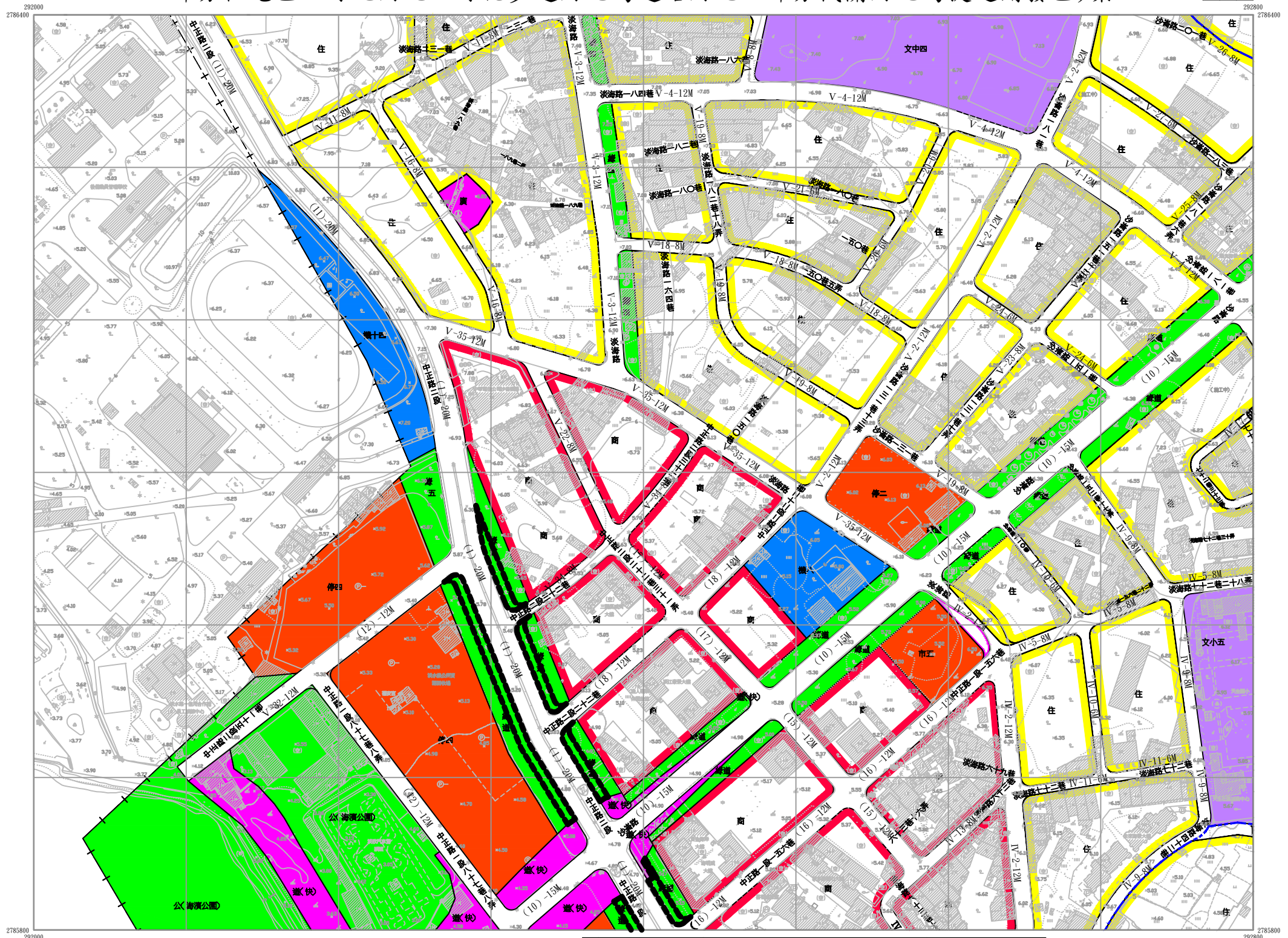


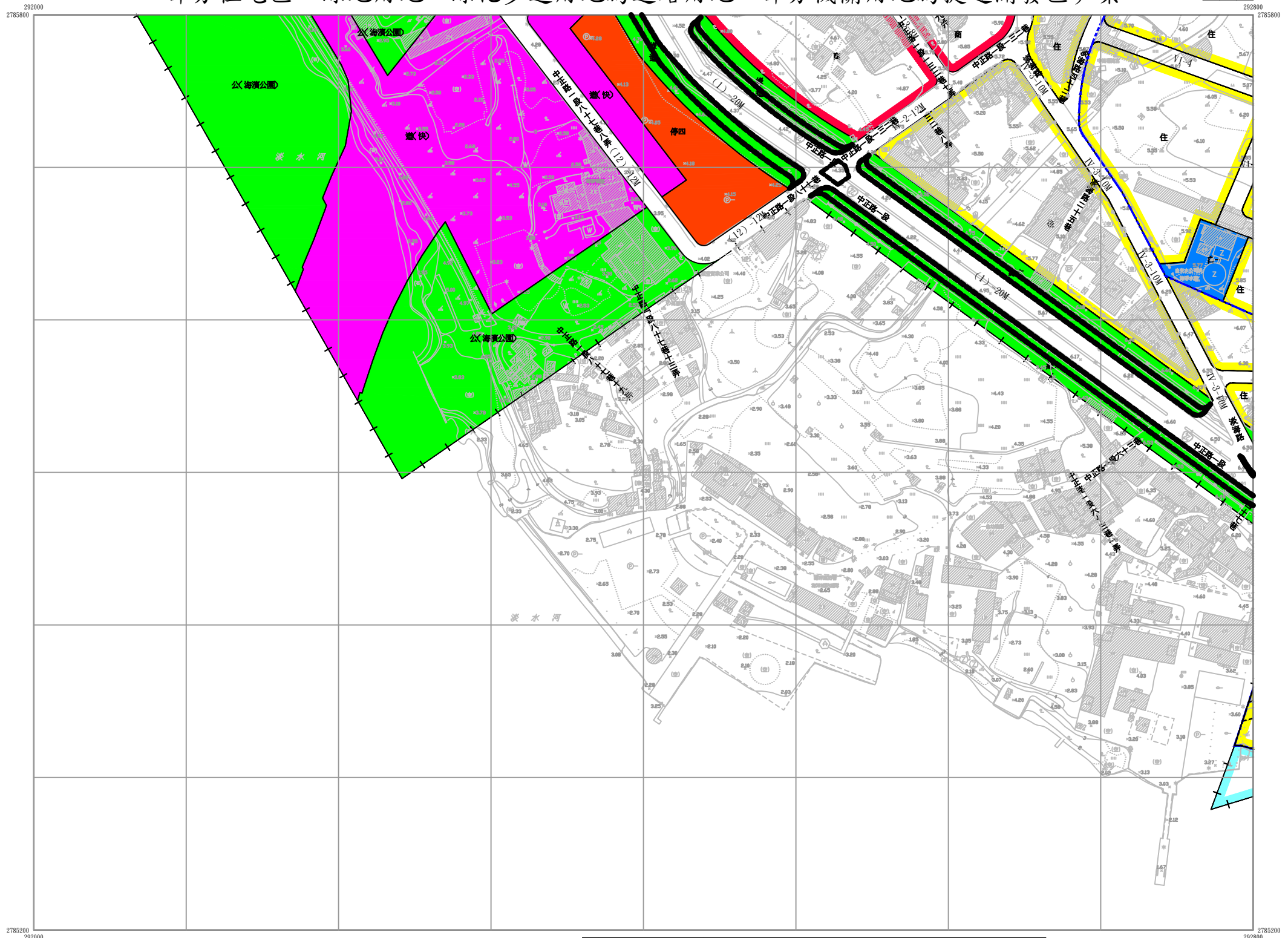
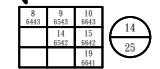
變更淡水都市計畫（配合淡海輕軌運輸系統第二期路線）（部分道路用地為捷運系統用地兼供道路使用、部分住宅區、綠地用地、綠化步道用地為道路用地、部分機關用地為捷運開發區）案



平面位置以 TWD97 坐標系統
比例尺：1/3000

▲ 三角點、水準點	▲ 電燈、亭	▲ 中區道路、鄰路兩邊路	—— 變更範圍線
○ 控制點、設計橋	▲ 雙層橋、電信箱	▲ 地籍界、田埂界	—— 市地重劃計畫範圍線
■ 永久性房屋、3種RC造	▲ 圍欄、竹林	▲ 磚牆、鐵柵	—— 計畫區範圍線
■ 2種磚造、1種全層造	▲ 水田、菜園	▲ 路堤、土坎	—— 鄰路線
■ 廢墟、建築中房屋	▲ 果園、獨立樹	▲ 路墾、路坎	—— 道路中心線
■ 牛欄、臨時性房屋	▲ 花園、墓地	▲ 河溝、溝渠	—— 區界線
▲ 電力桿、電信桿	▲ 草地、雜草地	▲ 橋、水閘	○ 道路中心線
	▲ 管溝、溝渠	▲ 水溝、河川流向	○ 區界線

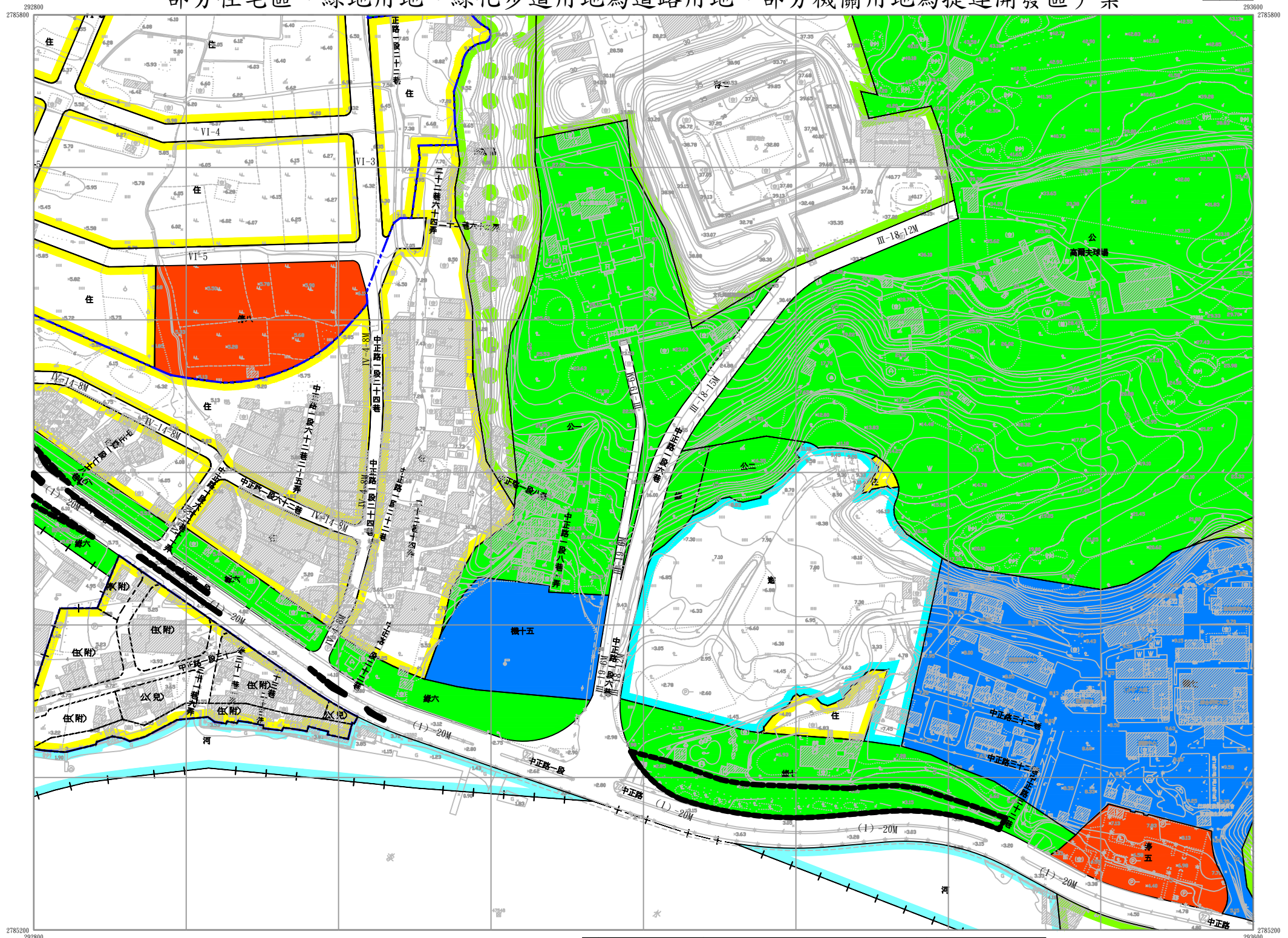
變更淡水都市計畫(配合淡海輕軌運輸系統第二期路線)(部分道路用地為捷運系統用地兼供道路使用
 部分住宅區、綠地用地、綠化步道用地為道路用地、部分機關用地為捷運開發區)案



平面位置以 TWD97 坐標系統
 比例尺 : 1 / 3000

三角點、水準點	▲	電燈、亭	●	市區道路、黏土路面道路	——	變更範圍線	——
控制點、設計樁	△	變壓箱、電信箱	■	地溝渠、田埂	——	市地重劃計畫範圍線	——
永久性房屋3樓以下	■	圍欄、竹林	■	磚牆、鐵柵	——	計畫區範圍線	——
2樓樓上、1樓金屬屋	■	水田、菜園	■	泥凝土塊、生草	——	都市計畫	——
廢墟、建築中房屋	■	果園、獨立樹	■	路堤、土坎	——	捷運範圍線	——
手冊、臨時性房屋	■	花園、墓地	■	路堤、土坎	——	道路中心樁位點	○
電力桿、電信桿	●	草地、雜草地	■	河流、溝、水溝	——	區界樁位點	○
		管溝、溝	■	水溝、河川流向	——		

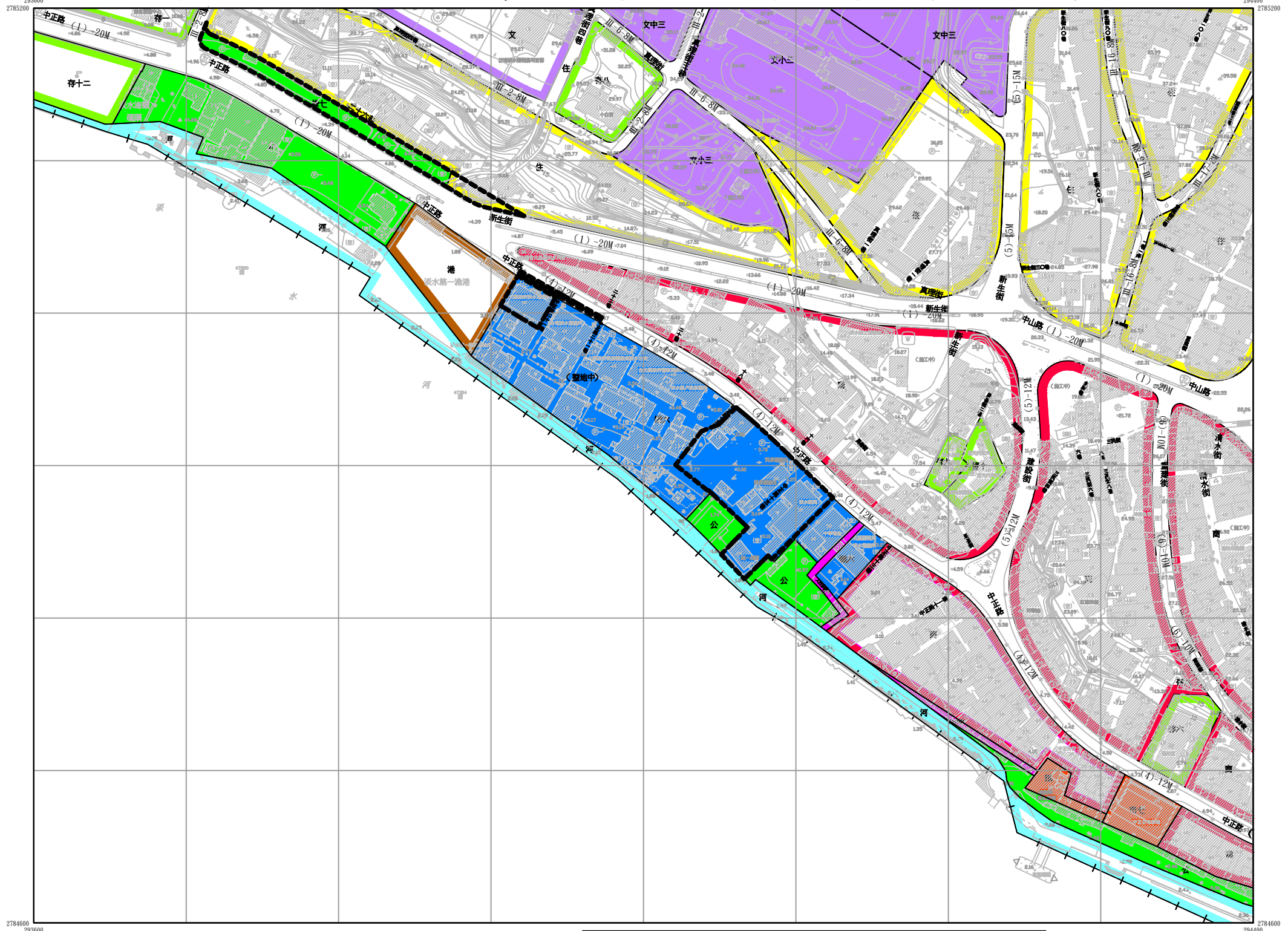
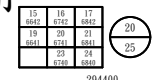
變更淡水都市計畫（配合淡海輕軌運輸系統第二期路線）（部分道路用地為捷運系統用地兼供道路使用、部分住宅區、綠地用地、綠化步道用地為道路用地、部分機關用地為捷運開發區）案



平面位置以 TWD97 坐標系統
比例尺：1/3000

三角點、水準點	▲	電燈、亭	●	市區道路、縣道、鄉道	——	變更範圍線	——
控制點、設計樁	⊙	變壓器、電信箱	⊕	地籍界、田埂界	---	市地重劃計畫範圍線	——
永久性房屋3樓以下	■	圍欄、竹、林	⊘	水田、菜園	——	計畫區範圍線	——
2樓磚造、1樓金屬造	▨	水田、菜園	⊘	果園、獨立樹	——	都計線	——
廢墟、建築中房屋	▨	花園、墓地	⊘	草地、雜草地	——	捷運線	——
手冊、臨時性房屋	▨	管溝、溝渠	⊘	水溝、河川流向	——	道路中心樁位點	○
電力桿、電信桿	⊕					區界樁位點	⊙

變更淡水都市計畫（配合淡海輕軌運輸系統第二期路線）（部分道路用地為捷運系統用地兼供道路使用、部分住宅區、綠地用地、綠化步道用地為道路用地、部分機關用地為捷運開發區）案



平面位置以 TWD97坐標系統
比例尺：1/1000

三角點、水準點	▲	電燈、亭	●	市區道路、縣道、鄉道	——	變更範圍線	——
控制點、設計點	△	變壓箱、電信箱	■	地籍界、田埂界	---	市地重劃計畫範圍線	——
永久性房屋3樓以下	■	開闢樹、竹林	■	溝渠、機耕	---	計畫範圍線	——
2樓磚造、1樓金屬造	■	水田、菜園	■	灌溉系統、生藤	---	都計線	——
廢墟、建築中房屋	■	果園、獨立樹	■	路堤、土坎	---	道路中心線	——
手廟、臨時性房屋	■	花園、墓地	■	河流、暗令河	---	橋樑位置點	○
電力桿、電信桿	+	草地、雜草地	■	橋、水閘	---	區界位置點	○
		管涵、箱涵	■	水溝、河川流向	---		